

А

Министерство науки и высшего образования Российской Федерации


Федеральное государственное бюджетное образовательное учреждение
высшего образования

ИРКУТСКИЙ НАЦИОНАЛЬНЫЙ ИССЛЕДОВАТЕЛЬСКИЙ
ТЕХНИЧЕСКИЙ УНИВЕРСИТЕТ

Институт недропользования
Кафедра «Маркшейдерское дело и геодезия»

Допускаю к защите

Зав. кафедрой:


подпись

А.Л. Охотин
И.О. Фамилия

ОСОБЕННОСТИ МЕЖЕВАНИЯ ЗЕМЕЛЬНОГО УЧАСТКА НА
ГОРОДСКОЙ ТЕРРИТОРИИ

ВЫПУСКНАЯ КВАЛИФИКАЦИОННАЯ РАБОТА

(уровень специалитета)

Программа специалитета

Инженерная геодезия

по специальности 21.05.01 Прикладная геодезия

0.013.00.00 – ПЗ

обозначение документа

Разработал студент ИГ-13-1
шифр группы


подпись


Я.А. Слесаренко
И.О. Фамилия

Руководитель


подпись

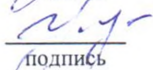
Л.И. Чернова
И.О. Фамилия

Консультант


подпись

Н.В. Цветкун
И.О. Фамилия

Нормоконтроль


подпись

Л.И. Чернова
И.О. Фамилия

Иркутск 2018 г