


А  
Министерство науки и высшего образования Российской Федерации  
Федеральное государственное бюджетное образовательное учреждение  
высшего образования

**ИРКУТСКИЙ НАЦИОНАЛЬНЫЙ ИССЛЕДОВАТЕЛЬСКИЙ ТЕХНИЧЕСКИЙ  
УНИВЕРСИТЕТ**

Институт недропользования  
наименование института

Кафедра маркшейдерского дела и геодезии  
наименование кафедры

Допускаю к защите  
и.о. зав. кафедрой:  
 А.В.Загибалов  
(подпись) (И.О. фамилия)

Картографо-геодезическое обеспечение строительства участка дороги Р-255  
«Сибирь» (г. Усолье-Сибирское - г. Ангарск)  
наименование темы


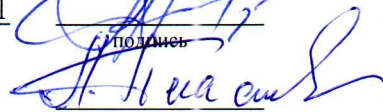
**ВЫПУСКНАЯ КВАЛИФИКАЦИОННАЯ РАБОТА**  
(уровень специалитета)  
программа специалитета  
Инженерная геодезия  
наименование программы

по специальности  
21.05.01. Прикладная геодезия  
код и наименование направления подготовки или специальности

0.012.00.00-ПЗ  
обозначение документа

Разработал студент

ИГ - 16-1  
шифр группы


  


В.А. Попова  
И.О. Фамилия

Руководитель

Л.А. Пластинин  
И.О. Фамилия

Консультанты



А.П. Вертинский  
И.О. Фамилия

Нормоконтроль



Л.И. Чернова  
И.О. Фамилия

Иркутск 2021г.