Фасад "1" - "16"

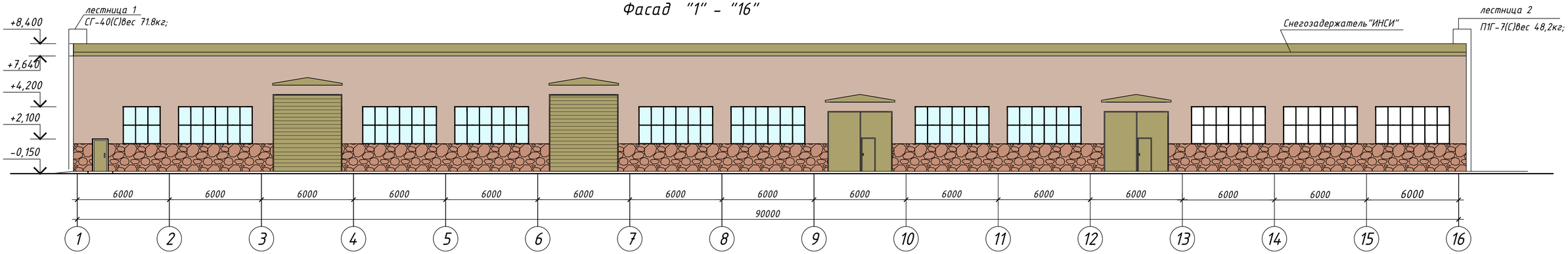

Фасад "16" - "1"

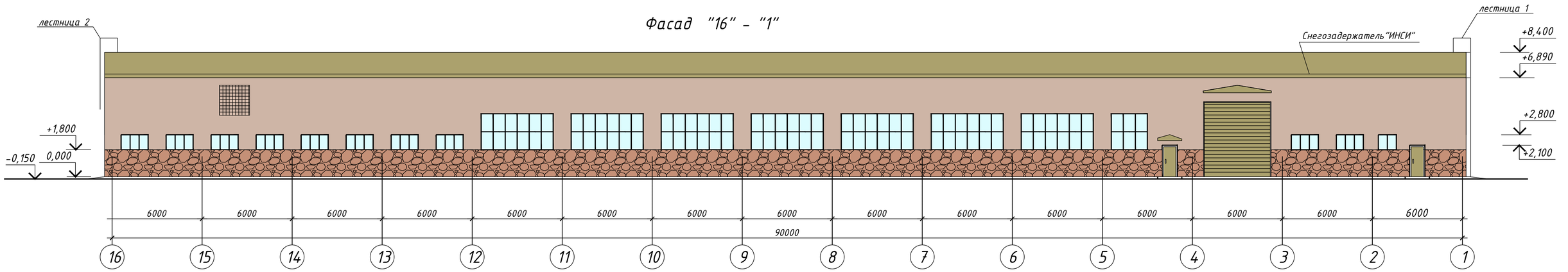

Схема планировочной организации земельного участка

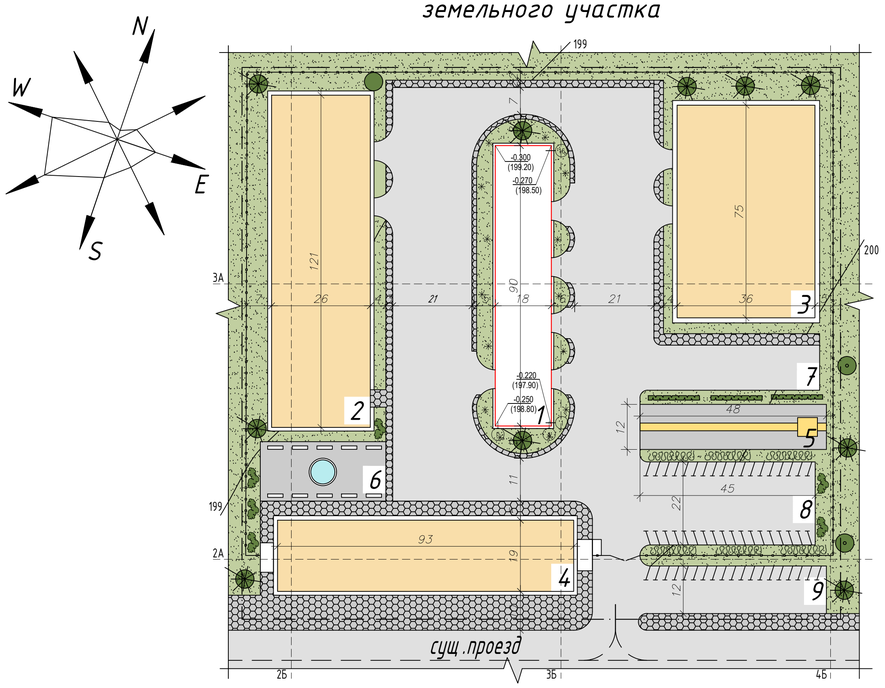

Условные обозначения

Условное обозначение	Наименование
	Проектируемое здание по ремонту дорожной техники
	Вспомогательные здания предприятия
	Обыкновенный газон
	Многолетние цветники
	Снежник кистевидный, среднерослый
	Барбарис тунберга
	Рябинолистник обыкновенный
	Яблоня сибирская
	Рябина обыкновенная
	Ель обыкновенная
	Асфальтобетонное покрытие проездов
	Асфальтобетонное покрытие тротуаров, отмостки, площадкиЕ
	Покрытие дорожек тротуарной плиткой
	Устройство металлического ограждения h=1.5 м
	Граница отведенного участка

Фасад "Г" - "А"

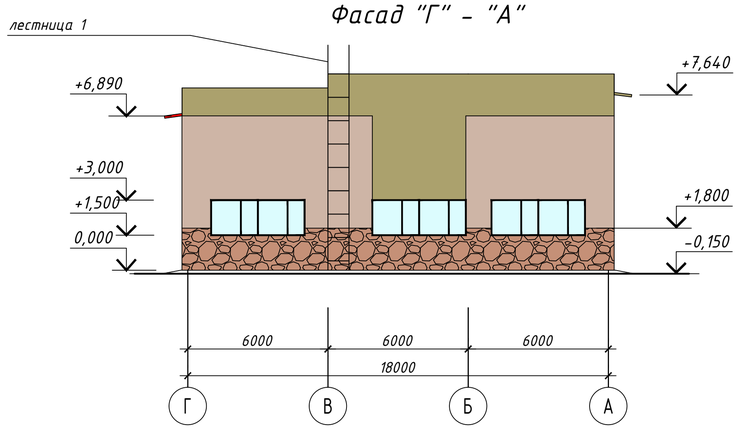

Экспликация зданий и сооружений

Номер по ген-плану	Наименование	Площадь застройки $м^2$
1	Проектируемое здание по ремонту дорожной техники	1625,35
2	Закрытая стоянка крупногабаритной дорожной техники	3146
3	Закрытая стоянка мелкой и среднегабаритной дорожной техники	2700
4	Административно-бытовой корпус с КПП	1767
5	Открытая стоянка для отремонтированной техники	—
6	Внутренний двор и место отдыха сотрудников	—
7	Площадка для расположения мусороконтейнеров	—
8	Открытая автостоянка автотранспорта сотрудников	—
9	Открытая автостоянка для клиентов	—

Технико-экономические показатели генплана

Номер по порядку	Наименование показателя	Ед. изм.	Значение
1	Площадь застройки	$м^2$	1625,35
2	Строительный объем	$м^3$	13248,44
3	Площадь проезжих частей	$м^2$	4757,31
4	Площадь озеленения	$м^2$	1139,73
5	Плотность застройки		0.14

Изм.	Кол.	Лист	№док.	Подп.	Дата
Зав.каф.					
Рук. дипл.					
Н.контр.					
Консульт.					
Разраб.					

ВКР 00.000.20.000-АР

Организация строительства промышленного ангара из металлоконструкций в г. Всеволжске

Архитектурно-строительный раздел

Стадия	Лист	Листов
П	1	9

Фасады "1-16", "16-1", "Г-А".
Схема планировочной организации зем. участка
Технико-экономические показатели.

СпбГАСУ