

8 105
6 8


485 3 A 4

235 6 - 45

~~М.~~ Н. ГАЛКИНА.

ЭТНОГРАФИЧЕСКІЕ И ИСТОРИЧЕСКІЕ МАТЕРІАЛЫ

ПО СРЕДНЕЙ АЗІИ И ОРЕНБУРГСКОМУ КРАЮ.



САНКТПЕТЕРБУРГЪ.

1869.


А

Э 105, 115 вкл
 6 2

М. Н. ГАЛКИНА.


ЭТНОГРАФИЧЕСКІЕ И ИСТОРИЧЕСКІЕ МАТЕРІАЛЫ

ПО СРЕДНЕЙ АЗІИ И ОРЕНБУРГСКОМУ КРАЮ.



ИЗДАНИЕ Я. А. ИСАКОВА.
 САНКТПЕТЕРБУРГЪ.

1868.



А

Дозволено цензурою. С.-Петербургъ. 20 Іюня 1868 г.

ВЪ ТИПОГРАФІИ ГОГЕНФЕЛЬДЕНА И Ко
(Вас. Остр., 3 л., № 44).

ОГЛАВЛЕНІЕ.

	Страница.
I. Предисловіе отъ издателя	III
II. Введеніе.	V
III. О Туркменахъ восточнаго прибрежья Каспійскаго моря	1
IV Журналъ экспедиціи, снаряженной для обозрѣнія восточнаго берега Каспійскаго моря, въ 1859 году.	49
V. Обзорѣніе сношеній Россіи съ Хивой	150
VI. Выдержки изъ дневника слѣдованія, въ 1858 году, изъ Оренбурга въ Хиву Киргизскою степью и Аму-Дарьею	164
VII. Объ историческихъ правахъ Россіи на города Туркестанъ и Ташкентъ	190
VIII. Распространенія свѣдѣнія о Шегри-Сябзеѣ и Мервѣ.	199
IX. Нѣсколько словъ о Самаркандѣ	207
X. О военныхъ силахъ Бухарскаго Эмира.	210
XI. Показанія Русскихъ плѣнныхъ, возвращенныхъ изъ Бухары въ 1858—59 гг.	213
XII. Показанія Авганцевъ и Туркменъ, сопровождавшихъ въ 1840 году Англійскихъ путешественниковъ Аббота и Шекспира изъ Герата въ Хиву и оттуда на Каспійское море.	243
XIII. Путевой журналъ переводчика, <u>Армянина Турпаева</u> , посланнаго въ 1834 году изъ Ново-Александровскаго укрѣпленія въ Хиву	264
XIV. Извлеченіе изъ дѣла Московскаго сенатскаго архива объ отправленіи лейбъ-гвардіи Преображенскаго полка капитана князя Бсковича-Чер-	

	Стран.
каскаго на Каспійское море и въ Хиву, въ 1714—1717 гг.	286
XV. О караванной дорогѣ изъ Мангышлака въ Хиву.	301
XVI. Нѣсколько дорожниковъ черезъ наши Киргизскія степи въ среднюю Азію и между Бухарой, <u>Коканомъ</u> , Шегри-Сябзомъ, Чарджуемъ, Ташкентомъ и проч.	305
XVII. Свѣдѣнія о мѣстахъ расположенія Киргизскихъ родовъ Оренбургскаго края	329

ПРИЛОЖЕНІЯ.

РИСУНКИ:

Александровскій фортъ.
 Портретъ Туркменскаго старшины Мамбетъ-Сафи Кулуева.
 Видъ Кува-Дагской долины.
 Стоянка на Красноводскомъ заливѣ.
 Портретъ Салихъ-Хана.
 Видъ Серебрянаго бугра.
 Островъ Апуръ-Адѣ.
 Развалины дворца въ Апшефѣ (въ окрестностяхъ Астрабада).
 Дворецъ Шахъ-Абаза
 Городъ Баку.
 Городъ Хива.
 Ханское загородное помѣщеніе подъ Хивою.

ПЛАНЫ:

Бѣлаго бугра и
 Чикишлярскаго аула.

КАРТА:

Средне-Азіятскихъ владѣній съ пограничными частями Россійской имперіи.